



VIA MAGNA GRAECIA N.341 – 84047 CAPACCIO PAESTUM (SA)

PIANO NAZIONALE DI RIPRESA E RESILIENZA (PNRR)
Missione 2 - Componente 4 - Sub - Investimento 2.1b

RICOSTRUZIONE SPONDA DX E SX DEL TORRENTE FIUMARELLO
intervento finanziato dall'Unione Europea

Missione 2 - Rivoluzione verde e transizione ecologica - Componente 4 -
Sub - Investimento 2.1b: "Misure per la gestione del rischio di alluvione e
per la riduzione del rischio idrogeologico

CUP B41J20000390006

PROGETTO ESECUTIVO

ELABORATO
N. 04-002.b

PLANIMETRIA AEROFOTOGRAMMETRICA
SU BASE CTR

scala 1:2000

Responsabile Unico del Procedimento

geom. Antonio Del Prete

I Progettisti Area Tecnica del Consorzio

DATA Febbraio 2024

ing. Guido Contini

ing. Giovanni Ciravolo


COD. ID. 1034

geom. Pietro Mancino

REV.

NOTE

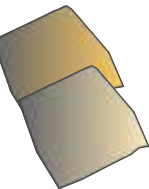
LEGENDA



ZONA D'INTERVENTO




Scogli dal peso singolo tra 1.000 e 3.000 kg:
impronta di 2,50 mq per metro lineare di sponda




Scogli dal peso singolo tra 1.000 e 3.000 kg:
impronta di 4,00 mq per metro lineare di sponda



Staccionata in castagno H=1,20, pali Ø 6-8 cm
i=1,00m trattati con carbolineum ed olio di lino
Sviluppo complessivo: 160+100 mt



Superficie soggetta a decespugliamento ed eliminazione
di vegetazione ostruente il deflusso delle acque



Stradella da livellare con con compenso tra scavi e riporti
e misto stabilizzato sp cm 20

